



Rando

- FACILE
- MOYEN
- DIFFICILE
- EXPERT

DOMMARTIN-LÈS-REMIREMONT

- 1 La Brasserie**
Départ : parking de la Brasserie
Balisage : 6km 2h 270m
- 2 La Vierge du Mai**
Départ : parking de l'église
Balisage : 5,8km 1h45 240m

ÉLOYES

- 3 Les Cuveaux**
Départ : Le Frêne (près du transformateur)
Balisage : 4,3km 2h 140m
- 4 L'étang du Chêna**
Départ : centre d'Éloyes
Balisage : 3,5km 1h15 30m

GIRMONT-VAL-D'AJOL

- 5 Le chemin de l'Empereur**
Départ : centre de Girmont
Balisage : 6,5km 2h 190m
- 6 Les étangs du Girmont**
Départ : centre de Girmont
Balisage : 10km 3h30 250m
- 7 L'étang du Villerein**
Départ : parking du Villerein
Balisage : 1,3km 30min 10m

LE VAL-D'AJOL

- 8 La cascade de Faymont**
Départ : Faymont
Balisage : 9km 3h 240m
- 9 Les Feuillées**
Départ : face au garage auto (D20)
Balisage : 9,4km 3h 270m
- 10 Le prieuré d'Hérival**
Départ : Chalet de l'Empereur (Le Breuil)
Balisage : 3km 1h 70m
- 11 Outremont et la Croix de Jaranceau**
Départ : lieu-dit Outremont
Balisage : 7,7km 2h30 220m

PLOMBIÈRES-LES-BAINS

- 12 La fontaine Stanislas**
Départ : parking du casino
Balisage : 10km 3h 250m
- 13 Découverte de Plombières**
Départ : parking la Promenade des Dames
Balisage : 3,5km 1h30 100m
- 14 La vallée de la Semouse**
Départ : centre de Ruoux
Balisage : 12km 3h30 200m
- 15 La Vierge des Champs**
Départ : parking la Promenade des Dames
Balisage : 6km 2h30 150m

REMIREMONT

- 16 Les Poudingues et la roche Tocquaine**
Départ : Chalet des Gardes
Balisage : 4,8km 1h30 135m
- 17 Sentier Séré de Rivières**
Départ : route des Forts
Balisage : 2,3km 1h 50m
- 18 Circuit du Massif de Corroy**
Départ : parking du Champ de Mars
Balisage : 20km 6h 450m
- 19 La roche Tocquaine**
Départ : parking du Champ de Mars
Balisage : 10km 3h15 400m

SAINT-AMÉ

- 20 Sentier du Patrimoine**
Départ : parking du stade
Balisage : 14km 4h30 700m
- 21 Sentier des Carrières**
Départ : parking du stade
Balisage : 10,5km 3h 500m
- 22 Sentier adapté pour tous**
Départ : parking du stade
Balisage : 1,1km 30min 25m

SAINT-ÉTIENNE-LÈS-REMIREMONT

- 23 Le Saint-Mont par le vieux Saint-Amé**
Départ : gendarmerie mobile
Balisage : 6km 2h30 350m

- 24 Saint-Arnould et Sainte-Sabine**
Départ : chemin du Pont des Fées
Balisage : 7,2km 2h30 350m
- 25 Cascade de Miramont par La Piotte**
Départ : parking de l'église
Balisage : 4,6km 1h30 165m

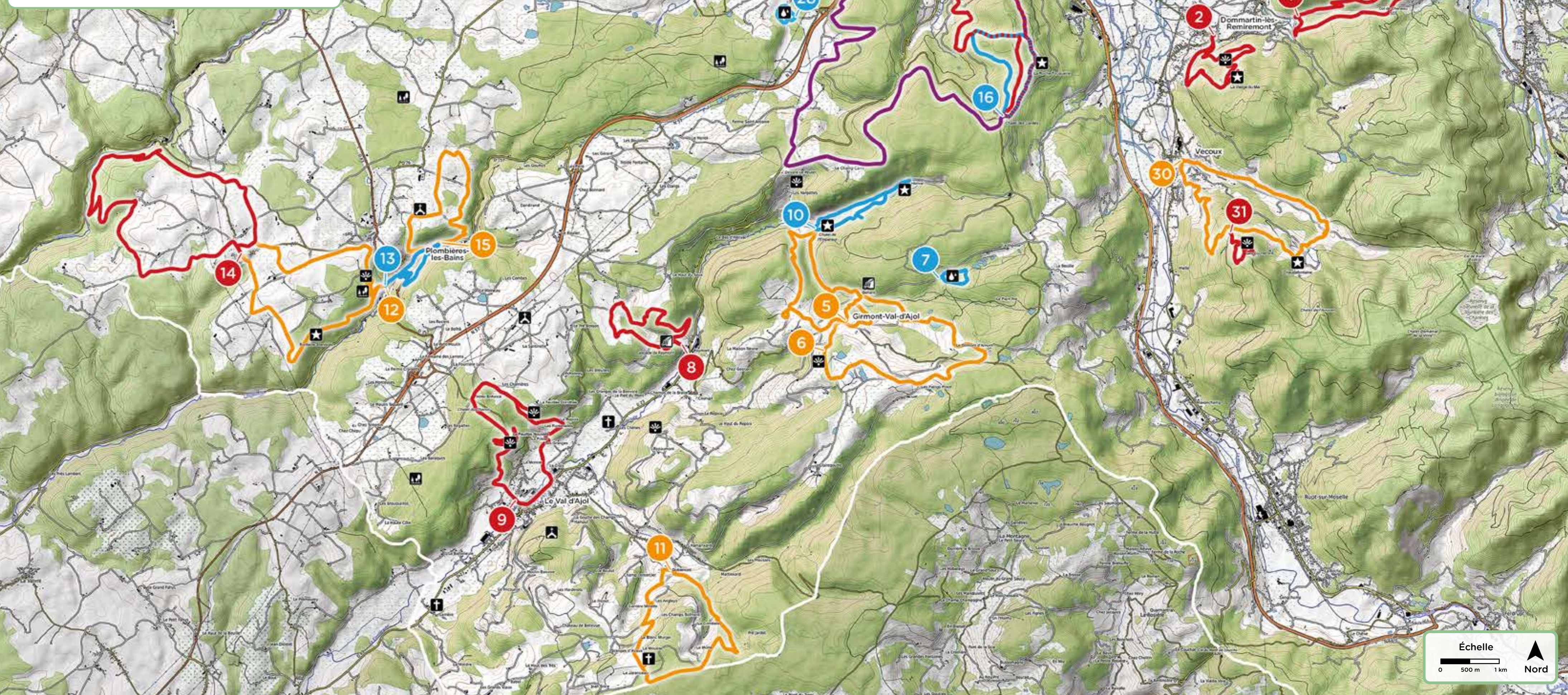
SAINT-NABORD

- 26 La stèle de Noiregoux**
Départ : centre socioculturel
Balisage : 11,2km 2h45h 170m
- 27 Les hauts de Saint-Nabord**
Départ : le Rond Caillou
Balisage : 9km 2h30 350m
- 28 L'étang de la Demoiselle**
Départ : parking l'étang de la Demoiselle
Balisage : 1,2km 30min 10m
- 29 L'étang de Huchère et Montiroche**
Départ : rue de Montiroche
Balisage : 5km 1h45 200m

VECOUX

- 30 Reherrey et Chaudfontaine**
Départ : centre de Vecoux
Balisage : 8,6km 3h 320m
- 31 Le tumulus des Cucherons**
Départ : parking des Cucherons
Balisage : 2km 45min 125m

CLUB VOSGIEN ©Fédération du Club Vosgien 2022
Reproduit avec l'autorisation du « Club Vosgien »



Dommartin-lès-Remiremont / Éloyes / Girmont-Val-d'Ajol / Le Val-d'Ajol
Plombières-les-Bains / Remiremont
Saint-Amé / Saint-Étienne-lès-Remiremont / Saint-Nabord / Vecoux



OFFICE DE TOURISME
Find us / Finde uns



Se repérer
Pictograms / Die Piktogramme

- Églises, chapelles / Churches, chapels / Kirchen, Kapellen
- Croix de chemin / Road crosses / Kreuzungen
- Curiosités, patrimoine naturel, culturel et historique
Curiosities, natural, cultural and historical heritage
Kuriositäten, natürliches, kulturelles und historisches Erbe
- Points de vue / Points of view / Aussichtspunkte
- Étangs, fontaines
Ponds, fountains
Teichen, Springbrunnen
- Cascades / Waterfalls / Wasserfälle
- Parcs, jardins, arboretums
Parks, gardens, arboretums
Parks, Gärten, Arboreten



Charte du randonneur

Hiker's charter / Wandercharta

Nous adaptons nos vêtements à la météo
We adapt our clothes to the weather
Wir passen unsere Kleidung dem Wetter an

Nous préparons notre itinéraire à l'avance
We prepare our itinerary in advance
Wir bereiten unsere Reiseroute im voraus vor

Nous nous équipons correctement (trousse de secours, eau, téléphone, etc.)
We equip ourselves properly (first aid kit, water...)
Wir rüsten uns richtig aus (Verbandskasten, Wasser...)

Nous restons sur les sentiers
We stay on the trails
Wir bleiben auf den Wegen

Nous gardons nos chiens en laisse
We keep our dogs on a leash
Wir halten unsere Hunde an der Leine

Nous récupérons nos déchets
We recover our waste
Wir sammeln wir unseren Abfälle

Nous refermons les clôtures et les barrières
We close the fences and barriers
Wir schließen die Zäune und Schranken

Nous respectons les espaces naturels
We respect natural spaces
Wir respektieren Naturräume


Nous sommes discrets et nous laissons la nature se reposer
We let the nature rest and we are quiet
Wir sind diskret und lassen die Natur ruhen

Nous ne faisons pas de feu ni de barbecue
We don't make fires or BBQ
Wir machen kein Feuer und grillen nicht



Découvrir

Discover / Entdecken



219 km VTT



3 sites Natura 2000



1 Parc Naturel Régional



500 km sentiers randonnées



25 Espaces Naturels Sensibles



164 km cours d'eau



VTT

- FACILE
- MOYEN
- DIFFICILE
- EXPERT (balisage noir)

BALISAGES

Direction circuits

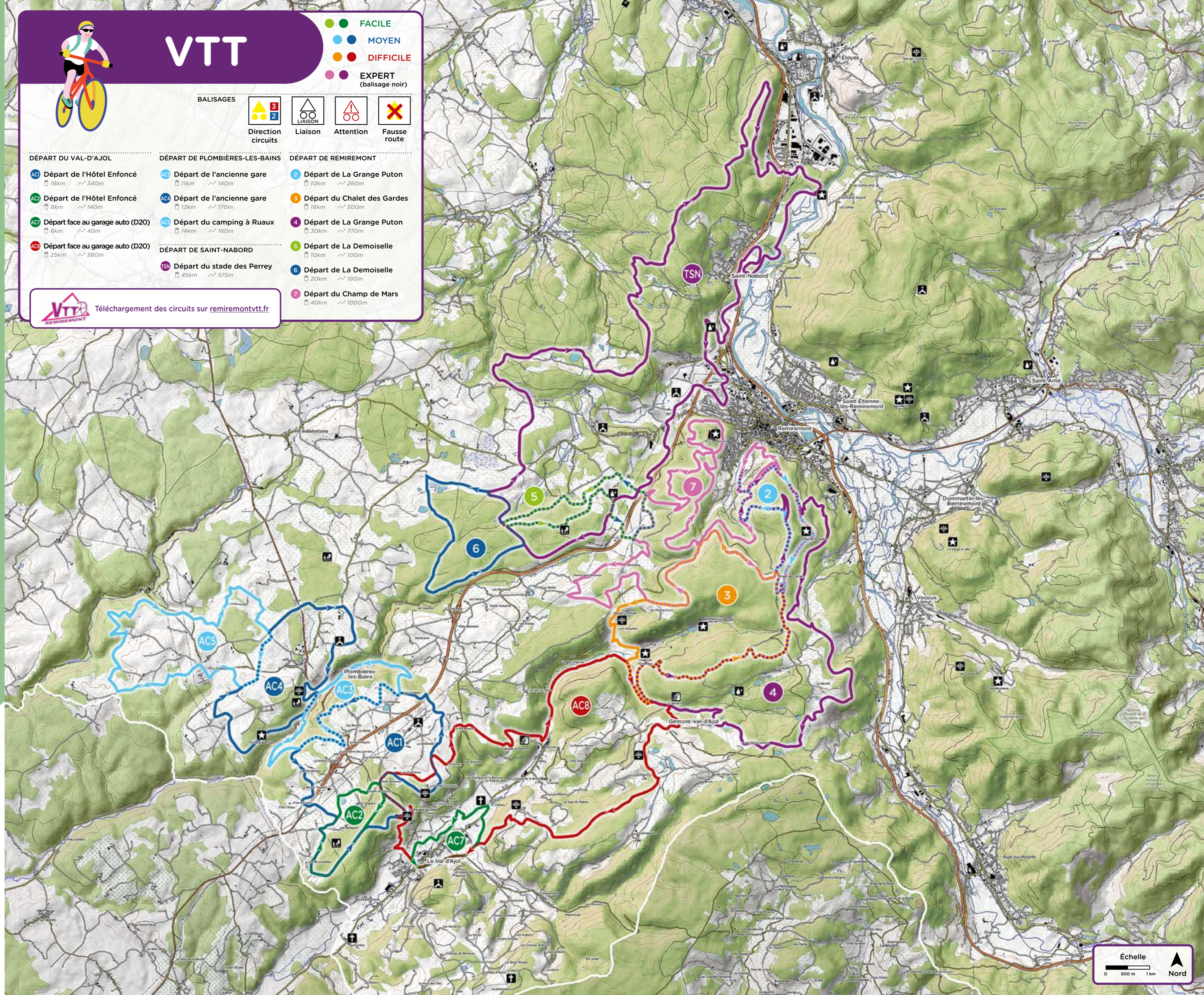
LIAISON

Attention

Fausse route

DÉPART DU VAL-D'AJOL		DÉPART DE PLOMBIÈRES-LES-BAINS		DÉPART DE REMIREMONT	
AC1	Départ de l'Hôtel Enfoncé 18km ~ 340m	AC3	Départ de l'ancienne gare 11km ~ 140m	2	Départ de La Grange Puton 10km ~ 260m
AC2	Départ de l'Hôtel Enfoncé 8km ~ 140m	AC4	Départ de l'ancienne gare 12km ~ 170m	3	Départ du Chalet des Gardes 18km ~ 500m
AC7	Départ face au garage auto (D20) 6km ~ 40m	AC5	Départ du camping à Ruaux 14km ~ 160m	4	Départ de La Grange Puton 30km ~ 770m
AC8	Départ face au garage auto (D20) 25km ~ 580m	DÉPART DE SAINT-NABORD		5	Départ de La Demoiselle 10km ~ 100m
		TSN	Départ du stade des Perrey 45km ~ 575m	6	Départ de La Demoiselle 20km ~ 180m
				7	Départ du Champ de Mars 40km ~ 1000m

Téléchargement des circuits sur remiremontvtt.fr



Échelle
0 500 m 1 km Nord